


Österreichische Karte 1 : 50 000



Titelbild: HSV-Wien Sektion Leistungsmarsch und Wandern

Internationale Marc-Aurel-Marschtage 1. Marschtag

Herausgegeben vom Bundesministerium für Landesverteidigung

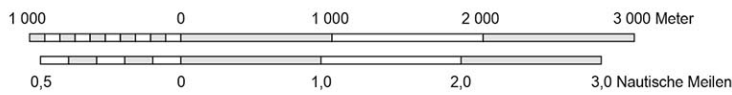


Zeichenerklärung Legend:

- Station
Station
- START ZIEL**
Start und Ziel
Start and finish
- Marschrichtung**
Direction of march
- Toiletten, Sanitätsversorgung**
Toilets, medical capabilities
- Raststation, Kontroll- und Stempelstelle**
Resting area, control and stamping point
- Selbstkontrollstelle**
Self control point
- Marsch (40 km)**
March (40 km)
- Wanderung (22,8 km)**
Hike (22,8 km)

Maßstab Scale:

1 : 50 000 (1 cm ≙ 500 m)



Hergestellt vom Produced by:
Institut für Militärisches Geowesen, Wien
Tel. +43 50201-10 33101, Fax 10 17057, E-Mail: img@bmlv.gv.at



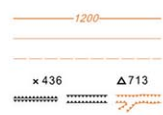
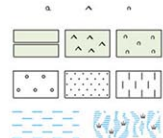
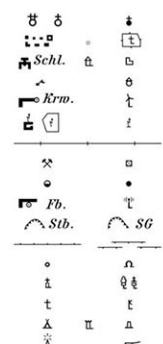

Grundlagen Map Basics:
Kartographisches Modell 1 : 50 000

Bundesamt für Eich- und Vermessungswesen

Druck Print:
ReproZ W



Nachdruck und Vervielfältigung jeder Art, auch einzelner Teile sowie die Anfertigung von Vergrößerungen oder Verkleinerungen sind verboten und werden aufgrund der Bestimmungen des Urheberrechtsgesetzes geahndet.
Copies and reproductions of all kinds, including single parts, the production of enlargements or reductions are prohibited and will be punished according to the copyright restrictions.



Zeichenschlüssel	Legend
Verkehr	Lines of Communication
Normalspurbahn, mehrgleisig - eingleisig	standard gauge railway, multiple - single track
Schmalspurbahn, Zahnradbahn	narrow gauge railway, rack railway
Straßenbahn - Personenseilbahn	tram - cablecar
Kabinenumlaufseilbahn - Sessellift	aerial cableway for passengers - chair lift
Schlepplift - Materialseilbahn	T-bar lift - cableway for goods
Autobahn, Vollausbau - Teilausbau	motorway, completed - partially completed
Autobahn im Bauzustand - Schnellstraße	motorway under construction - dual carriageway
Hauptverbindung	main road
wichtige Nebenverbindung	important road
Straße 1. Ordnung, Mindestbreite 5,5 m	first order road, at least 5,5 m wide
Straße 2. Ordnung, Mindestbreite 4,5 m	second order road, at least 4,5 m wide
Straße 3. Ordnung, Mindestbreite 3,0 m	third order road, at least 3,0 m wide
Fahrweg - Traktorweg, Karrenweg	roadway - fair weather road
breiter Fußweg - Fußweg	wide footpath - footpath
Kilometerzeiger	kilometre marker
Tunnel - Galerie	tunnel - gallery
Brücke - Durchlass - Steg	bridge - opening - footbridge
Allee	avenue

Einzelobjekte	Individual Objects
Kirche - Kapelle	church - chapel
Häuser - verfallenes Haus - Friedhof	buildings - dilapidated building - cemetery
Schloss - kleines Schloss - Burgruine	castle - small castle - ruin
Hotel, Wirtshaus, Schutzhütte - Almwirtschaft	hotel, inn, shelter - alpine hut
Kraftwerk mit Schlot - Windkraftanlage	power station with chimney - wind turbine
Umspannanlage - Transformator	transformer station - transformer
Hochspannungsleitung	power line
Bergwerk - hoher Silo	mine - tall silo
Ölbehälter, Gasbehälter - Ölsonde, Erdgassonde	oil tank, gastank - oil well, gas well
Fabrik mit Schlot - Sendeanlage	factory with chimney - transmitting station
Steinbruch - Schottergrube, Sandgrube	quarry - gravel pit, sand pit
Einfriedung, Kaimauer - Lawinenschutzbauten	fence, jetty wall - protection against avalanches
Schacht - Höhle	shaft - cave
Bildstock - Bildbaum	wayside shrine - memorial tree
Wegkreuz, Gipfelkreuz - Wegweiser	wayside cross, summit cross - signpost
Campingplatz - Aussichtsturm - Denkmal	camping site - view tower - monument
Leuchfeuer - Schisprungschanze	beacon - ski jump

Gewässer	Waters
Fluss, Kanal >20 m breit - >5 m breit	river, canal >20 m wide - >5 m wide
Bach, Kanal <5 m breit - zeitw. Wasser führend	stream, canal <5 m wide - occasionally water-bearing
oberirdische - unterirdische Wasserleitung	above ground - underground water conduit
Quelle - Brunnen - Zisterne	spring - well - cistern
Freibad - Reservoir - Wasserturm	outdoor swimming pool - reservoir - water tower
Richtung des Wasserlaufes	direction of flow
Wildbachverbauung	torrent control
Wasserfall	waterfall
Schleuse, Wehr	sluice, weir
Buhne	groynes
Kilometerzeiger	kilometre marker
Schiffsstation	pier
Laufkraftwerk mit Schiffschleuse	hydroelectric power plant with lock

Vegetation	Vegetation
Baum - Legföhre - Busch	tree - dwarf pine - bush
Wald mit Durchschlag - Legföhren - Gebüsch	forest with aisle - dwarf pines - bush
Obstgarten - Weingarten - Hopfgarten	orchard - vineyard - hop-garden
nasser Boden - Sumpf mit Rohrwuchs	soggy soil - swamp with reeds

Geländedarstellung	Terrain Representation
Haupthöhenrichtlinie - Höhenzahl	principal contour - elevation value
Höhensichtlinie	contour
Hills-, Zwischenhöhenrichtlinie	auxiliary contour, interpositioned contour
Höhenangabe - trig. Punkt mit Höhenangabe	spot elevation - triangulation point with elevation
Damm - künstlicher Graben - natürlicher Graben	embankment - man-made ditch - natural ditch

Namen	Names
Siedlungsname	name of settlement
Name von Einzelobjekten	name of individual objects
Gebietsname	name of area
Bergname	name of mountain
Gewässernamen	name of river

Grenzen	Boundaries
österr. Staatsgrenze - sonstige Staatsgrenzen	Austrian border - other borders
Landesgrenze - Verwaltungsbezirksgrenze	federal province - administrative district boundary
Gemeindegrenze - Landeshauptstadtgrenze	municipal boundary - boundary of province capital
Grenzzeichen	boundary mark
Nationalpark Donauauen	national park Donauauen

Krankenhäuser, Apotheken	Hospitals, Pharmacies
Krankenhaus - Apotheke	hospital - pharmacy

Militärische Einrichtungen	Military Infrastructure
Militärisches Sperrgebiet - Kommando	military restricted area - headquarters



Österreichische Karte 1 : 50 000



Titelbild: HSV-Wien Sektion Leistungsmarsch und Wandern

Internationale Marc-Aurel-Marschtage 2. Marschtag

Herausgegeben vom Bundesministerium für Landesverteidigung



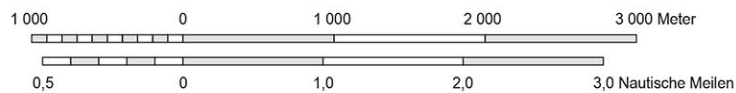
Zeichenerklärung Legend:

- Station
Station
- Start und Ziel
Start and finish
- Marschrichtung
Direction of march
- Toiletten, Sanitätsversorgung
Toilets, medical capabilities
- Raststation, Kontroll- und Stempelstelle
Resting area, control and stamping point
- Marsch (42 km)
March (42 km)
- Wanderung (21 km)
Hike (21 km)



Maßstab Scale:

1 : 50 000 (1 cm ≙ 500 m)



Hergestellt vom Produced by:
Institut für Militärisches Geowesen, Wien
Tel. +43 50201-10 33101, Fax 10 17057, E-Mail: img@bmlv.gv.at



Grundlagen Map Basics:
Kartographisches Modell 1 : 50 000

Bundesamt für Eich- und Vermessungswesen



Druck Print:
ReproZ W

Nachdruck und Vervielfältigung jeder Art, auch einzelner Teile sowie die Anfertigung von Vergrößerungen oder Verkleinerungen sind verboten und werden aufgrund der Bestimmungen des Urheberrechtsgesetzes geahndet.
Copies and reproductions of all kinds, including single parts, the production of enlargements or reductions are prohibited and will be punished according to the copyright restrictions.

	Verkehr
	Verkehr
	Gewässer
	Vegetation
	Geländedarstellung
	Namen
	Grenzen
	Krankenhäuser, Apotheken
	Militärische Einrichtungen

	Einzelobjekte
	Gewässer
	Vegetation
	Geländedarstellung
	Namen
	Grenzen
	Krankenhäuser, Apotheken
	Militärische Einrichtungen

	Gewässer
	Vegetation
	Geländedarstellung
	Namen
	Grenzen
	Krankenhäuser, Apotheken
	Militärische Einrichtungen

	Vegetation
	Geländedarstellung
	Namen
	Grenzen
	Krankenhäuser, Apotheken
	Militärische Einrichtungen

	Namen
	Grenzen
	Krankenhäuser, Apotheken
	Militärische Einrichtungen

	Militärische Einrichtungen
--	-----------------------------------

Zeichenschlüssel	Legend
Verkehr	Lines of Communication
Normalspurbahn, mehrgleisig - eingleisig Schmalspurbahn, Zahnradbahn Bahnhof - Haltestelle Straßenbahn - Personenseilbahn Kabinenumlaufseilbahn - Sessellift Schlepplift - Materialseilbahn Autobahn, Vollausbau - Teilausbau Autobahn im Bauzustand - Schnellstraße Hauptverbindung wichtige Nebenverbindung Straße 1. Ordnung, Mindestbreite 5,5 m Straße 2. Ordnung, Mindestbreite 4,5 m Straße 3. Ordnung, Mindestbreite 3,0 m Fahrbahn - Traktorbahn, Karrenweg breiter Fußweg - Fußweg Kilometerzeiger Tunnel - Galerie Brücke - Durchlass - Steg Allee	standard gauge railway, multiple - single track narrow gauge railway, rack railway railway station - depot tram - cablecar aerial cableway for passengers - chair lift T-bar lift - cableway for goods motorway, completed - partially completed motorway under construction - dual carriageway main road important road first order road, at least 5,5 m wide second order road, at least 4,5 m wide third order road, at least 3,0 m wide roadway - fair weather road wide footpath - footpath kilometre marker tunnel - gallery bridge - opening - footbridge avenue

Einzelobjekte	Individual Objects
Kirche - Kapelle Häuser - verfallenes Haus - Friedhof Schloss - kleines Schloss - Burgruine Hotel, Wirtshaus, Schutzhütte - Almwirtschaft Kraftwerk mit Schlot - Windkraftanlage Umspannanlage - Transformator Hochspannungsleitung Bergwerk - hoher Silo Ölbühler, Gasbehälter - Ölsonde, Erdgassonde Fabrik mit Schlot - Sendeanlage Steinbruch - Schottergrube, Sandgrube Einfriedung, Kaimauer - Lawinenschutzbauten Schacht - Höhle Bildstock - Bildbaum Wegkreuz, Gipfelkreuz - Wegweiser Campingplatz - Aussichtsturm - Denkmal Leuchfeuer - Schisprungschanze	church - chapel buildings - dilapidated building - cemetery castle - small castle - ruin hotel, inn, shelter - alpine hut power station with chimney - wind turbine transformer station - transformer power line mine - tall silo oil tank, gastank - oil well, gas well factory with chimney - transmitting station quarry - gravel pit, sand pit fence, jetty wall - protection against avalanches shaft - cave wayside shrine - memorial tree wayside cross, summit cross - signpost camping site - view tower - monument beacon - ski jump

Gewässer	Waters
Fluss, Kanal >20 m breit - >5 m breit Bach, Kanal <5 m breit - zeitw. Wasser führend oberirdische - unterirdische Wasserleitung Quelle - Brunnen - Zisterne Freibad - Reservoir - Wasserturm Richtung des Wasserlaufes Wildbachverbauung Wasserfall Schleuse, Wehr Bühne Kilometerzeiger Schiffsstation Laufkraftwerk mit Schiffschleuse	river, canal >20 m wide - >5 m wide stream, canal <5 m wide - occasionally water-bearing above ground - underground water conduit spring - well - cistern outdoor swimming pool - reservoir - water tower direction of flow torrent control waterfall sluice, weir groynes kilometre marker pier hydroelectric power plant with lock

Vegetation	Vegetation
Baum - Legföhre - Busch Wald mit Durchschlag - Legföhren - Gebüsch Obstgarten - Weingarten - Hopfgärten nasser Boden - Sumpf mit Rohrwuchs	tree - dwarf pine - bush forest with aisle - dwarf pines - bush orchard - vineyard - hop-garden soggy soil - swamp with reeds

Geländedarstellung	Terrain Representation
Haupthöhenrichtlinie - Höhenzahl Höhensichtlinie Hilfs-, Zwischenhöhenrichtlinie Höhenangabe - Trig. Punkt mit Höhenangabe Damm - künstlicher Graben - natürlicher Graben	principal contour - elevation value contour auxiliary contour, interpositioned contour spot elevation - triangulation point with elevation embankment - man-made ditch - natural ditch

Namen	Names
Siedlungsname Name von Einzelobjekten Gebietsname Bergname Gewässername	name of settlement name of individual objects name of area name of mountain name of river

Grenzen	Boundaries
österr. Staatsgrenze - sonstige Staatsgrenzen Landesgrenze - Verwaltungsbezirksgrenze Gemeindegrenze - Landeshauptstadtsgrenze Grenzzeichen Nationalpark Donauauen	Austrian border - other borders federal province - administrative district boundary municipal boundary - boundary of province capital boundary mark national park Donauauen

Krankenhäuser, Apotheken	Hospitals, Pharmacies
Krankenhaus - Apotheke	hospital - pharmacy

Militärische Einrichtungen	Military Infrastructure
Militärisches Sperrgebiet - Kommando	military restricted area - headquarters

